



*Les experts de la Crète*

*excursions*





# EXCURSIONS

- 01 ▶ SPINALONGA - ELOUNDA - AG. NIKOLAOS
- 02 ▶ LA GORGE DE SAMARIA
- 03 ▶ PLATEAU DE LASSITHI - KNOSSOS
- 04 ▶ L' ÎLE DE CHRISSE
- 05 ▶ GRAMVOUSA - BALOS (La lagune bleue)
- 06 ▶ ELAFONISSI
- 07 ▶ OUEST DE LA CRETE
- 08 ▶ KNOSSOS - MUSÉE - HÉRAKLION
- 09 ▶ LASSITHI PLATEAU
- 10 ▶ SUD DE LA CRÈTE
- 11 ▶ E MARCHÉ D' HÉRAKLION -  
TOUR DE VILLE - CRETAQUARIUM
- 12 ▶ NUIT DU FOLKLORE CRÉTOIS



# Cher visiteurs

On aimerait souhaiter la plus chaleureuse bienvenue à tous ceux qui ont choisi venir en Crète. À ceux qui la visite pour la première fois et aux visiteurs fidèles qui y reviennent pour admirer ses beautés et explorer ses secrets.

La Crète est la cinquième plus grande île de la Méditerranée et la partie plus méridionale de l'Europe. Son paysage est idéal pour explorations, ses eaux cristallines offrent des moments de plaisir et de calme et ses monuments nous permettent à voyager dans le temps. Située au carrefour de civilisations, la Crète est un amalgame de cultures qui forment son identité multidimensionnelle et son aura unique. Venez pour explorer cette île de rêve avec [Touring Club](#).

[Touring Club](#) est une compagnie touristique qui organise des excursions partout en Crète. Elle a été fondée par des agences touristiques locales pour qu'elle offre les meilleurs services touristiques possibles. Doté de plus de 25 années d'expérience touristique, totalement conscient des besoins et des exigences de chaque visiteur, muni de connaissances spécialisées en l'industrie touristique et de connaissance de chaque coin de cette île merveilleux, on peut garantir:

## **Des services superbes:**

Des autocars modernes et entièrement climatisés, des bateaux fiables, des conducteurs expérimentés, des guides touristiques professionnels, de personnel cordial et serviable partout chez nos agences choisies.

## **Des prix bas:**

Nos prix compétitifs sont le résultat des efforts coordonnés et des associations de longue durée, afin qu'on puisse offrir aux voyageurs individuels des prix de groupe. Malgré les prix bas, la qualité de nos services reste supérieure.

Venez avec [Touring Club](#) et permettez-nous à vous faire connaître chaque coin de notre île magnifique, à vous faire découvrir votre propre Crète.

**Faites confiance à [Touring Club](#) pour votre vacances rêvées.**



01

## ELOUNDA SPINALONGA AG.NIKOLAOS AVEC BBQ

L M M J V S D



Cette excursion est un voyage dans le temps, car elle porte la sensation d'une autre époque ...

Tout au long de la côte au Nord-Est, à travers la gorge de St George, on atteint le petit village de pêcheurs, l'[Elounda](#), le lieu de tournage de la série télévisée de la BBC "Qui paie le passeur ?". Aujourd'hui Elounda est une station de vacances populaire, souvent visitée par des VIP pour ses stations balnéaires de luxe, situées dans la région. De là, on prend le bateau qui vous emmène sur la petite île de [Spinalonga](#). Au cours du temps, l'histoire et la culture de l'île de [Spinalongas'](#) été identifiée à la tragédie humaine. Cette petite île porte l'histoire de la Grèce antique, étant donné qu'elle a servi de gardien naturel à la ville antique d' [Olous](#), mais aussi l'histoire des Sarrasins comme cachette de leurs pirates, l'histoire des Vénitiens comme leur forteresse et l'histoire des Turcs comme leur établissement.

## POINTS MARQUANTS

- Elounda - Un petit village de pêcheurs sur la baie de Mirabello
- L'île de Spinalonga - Visite guidée de la forteresse vénitienne
- La baie de Kolokitha - Se baigner, prendre de bains de soleil, déjeuner barbecue
- Aghios Nikolaos - Une ville pittoresque avec un lac sans fond

Après une visite guidée de l'île, on continue vers la petite baie sablée des pirates de Kolokitha, où le bateau jette l'ancre. Là, vous disposez de beaucoup de temps pour une baignade dans l'eau cristalline et une dégustation du BBQ qui est servi à bord. On retourne ensuite à Elounda, d'où on prend le bus pour une dernière escale, la ville pittoresque d'Aghios Nikolaos. Là, on a le temps de faire du lèche-vitrine, visiter



le lac sans fond, faire du shopping chez les magasins locaux et se détendre.





02

## LA GORGE DE SAMARIA

L M M J V S D



Venez avec nous pour explorer la gorge de [Samaria](#), la gorge la plus majestueuse en Europe et préparez-vous à vivre une expérience unique!

L'aventure est entamée très tôt le matin et le premier arrêt est près de Réthymnon, où on prend le petit déjeuner avant de s'orienter vers le Plateau d' [Omalos](#). La randonnée commence de [Xiloskalo](#), où on entre dans ce vaste canyon de 18 km qui est considéré comme le plus long d'Europe. Ça prend habituellement 6-7 heures pour traverser la gorge rocheuse en direction du rivage. Le chemin suit la route de l'ancienne rivière Taras. En chemin, on peut voir les grottes qui formaient un abri naturel pour les Crétois en temps de guerre, et maintenant ils sont l'habitat naturel des chèvres sauvages, bien connues sous le nom kri-kri. A mi-chemin, on rencontre le village de Samaria, actuellement abandonné. Trois

## POINTS MARQUANTS

- Skaleta
- Le Plateau d'Omalos
- Xiloskalo
- La Gorge de Samaria
- Le passage étroit de "Sideroportes"
- Agia Roumeli - Arrêt de déjeuner et de baignade
- Le village de Sfakia

kilomètres avant la sortie de cette gorge majestueuse, on atteint Sideroportes, le passage le plus étroit de la route: peu de mètres de large à peine et 300 m de haut. Un peu plus tard, on arrive à un petit village de pêcheurs, [Agia Roumeli](#), où on a assez bien de temps pour le déjeuner et pour une baignade rafraîchissante dans la



mer de Libye, avant de monter dans le bateau qui nous ramènera, le long de la côte, au village de [Sfakia](#).

Des chaussures de randonnée, de la crème solaire, un chapeau, des lunettes de soleil, une paire de chaussettes en plus, un maillot de bain et une veste légère y sont essentiels.



## PLATEAU DE LASSITHI KNOSSOS




Notre premier arrêt est au Monastère historique de [Kera Kardiotissa](#), un lieu à la fois habitée et dirigée par des religieuses, situé dans un paysage idyllique. Ici, vous pouvez admirer l'icône miraculeuse de la Vierge Marie, beaucoup de fresques et une variété d'autres icônes, datant du 14ème siècle. Ensuite, nous nous dirigeons vers le [Lassithi Plateau](#), situé presque 850m plus haut que le niveau de la mer. Il est entouré par les Montagnes Dikti et les dix-huit (18) villages pittoresques qui gardent encore l'atmosphère d'une autre époque. Vous pouvez admirer aussi les célèbres moulins à vent qui restent et les fossés vénitiens, ainsi que le système de drainage du plateau. Ici, vous pouvez visiter la Grotte Dicteon Cave, pour laquelle on dit qu'elle était le lieu où Zeus, le père des Dieux Grecs Anciens, est né. Le village le plus fameux du plateau est le village de Psycho, où nous allons faire notre arrêt prochain.



## POINTS MARQUANTS

- Kera Kardiotissa - Monastère dédié à la Vierge Marie
- La Grotte Dictaenne - Lieu de naissance de Zeus Psychro - Traditionnels ateliers de poterie
- Tzermiado - Gastronomie crétoise (arrêt de déjeuner)
- Knossos - Visite guidée de l' impressionnant palais minoen

**Tzermiado**, la capitale des villages sur le plateau va vous étonner par sa beauté naturelle, ses vues à couper le souffle et son architecture traditionnelle. Ici, vous pouvez prendre des photos du paysage merveilleux, vous pouvez aussi vous reposer un peu, ainsi qu'apprécier votre déjeuner dans l'une des tavernes locales. Maintenant, nous nous retrouvons à **Knossos**, le point de repère de la Crète, le lieu où le mythe rencontre l'histoire. Knossos était la capitale de l'état Minoen, qui a constitué la première



civilisation Européenne. Ici, vous pouvez avoir de tour guidé et vous allez apprendre de choses par rapport au Roi Minos, sa fille Ariadne et bien sûr le Minotaure mythique qui a vécu dans le dédale, le fameux Labyrinthe. Le plan architectural merveilleux de Daedalus, les matériaux à la fois spéciaux et luxueux, les techniques avancées de construction, le système de drainage élaboré et la taille du palais, le fait un des sites les plus étonnants de l'île.





04

## L'ÎLE DE CHRISSE

L M M J V S D



**Prêts pour l'aventure?** Voulez-vous vous sentir, pendant un certain temps, comme un naufragé moderne, échoué sur une île déserte? Alors, venez sur l'île de **Chrissi!** L'aventure commence par la belle ville d'**Lerapetra** qui est située sur la côte sud de l'île. De là, un court trajet en bateau vous emmène à l'île isolée de Chrissi. Pendant le voyage, on est souvent accompagné des mouettes à pattes jaunes et des dauphins qui se réjouissent de la magie de la mer de Libye, jusqu'à ce qu'on jette l'ancre à "l'île", comme la population locale appelle habituellement **Chrissi**.

Chrissi est une île isolée, presque tropicale, située à l'extrémité la plus méridionale de la Crète. En raison de sa beauté incomparable et de son écosystème unique, elle est sous la protection de Natura Networking Programme 2000, comme refuge de faune et de flore sauvages, et comme «un lieu d'une beauté naturelle particulière».

## POINTS MARQUANTS

- La mer de Libye - Observation des dauphins
- L'unique "Lebanon", la forêt de cèdres, situé à l'île de Chrissi
- "La plage dorée" – la plage fossilisée avec des coquilles, du sable blanc et de l'eau claire et cristalline.

Des plages immaculées, des myriades de fossiles de coquillages sur des roches volcaniques- vestiges de l'époque où l'île a été enfoncée dans la mer- des patelles et des coraux, des eaux claires et peu profondes, la forêt de cèdres, le sable fin et rougeâtre avec des mousses et des lichens, l'ancien marais salant, les tombes sculptées romaines, la petite église de Saint-Nicolas et la tranquillité de cet écosys



tème unique vont, ravir votre cœur et vous faire rêvasser. Donc, si vous souhaitez échapper à l'agitation et au bruit de la civilisation, même pour une seule journée, si vous voulez nager, explorer ou vous détendre sous le soleil torride, allons-y!





05

## GRAMVOUSA BALOS La lagune bleue



L'excursion à [Gramvousa](#) et [Balos](#) est tout simplement grandiose. Tout en se dirigeant vers l'ouest de l'île, on fait le premier arrêt à Skaleta, un petit village près de Réthymnon, où on a un peu de temps pour prendre un café ou un petit déjeuner. Puis, on se dirige vers [Kissamos](#), là où le voyage commence. Tout d'abord, on admire une grotte vaste -probablement un ancien chantier naval -ainsi que les tortues de mer et les dauphins. On va aussi assister à un impressionnant phénomène géologique: la levée et en même temps l'enfoncement des deux côtés de l'île, là où sa côte ouest se lève de 6 à 9 mètres au dessus du niveau de la mer. Ensuite, on débarque sur l'île de [Gramvousa](#), qui est également connue comme "l'île aux pirates", étant donné qu'elle constituait un lieu de refuge pour les rebelles de l'île. Là, on est instantanément époustoufflé par la beauté naturelle de l'endroit! La zone la plus large de Gramvousa constitue l'un des

## POINTS MARQUANTS

- Le port de Kissamos ou "Kavonissi"
  - Gramvoussa - L'île de pirates avec sa forteresse vénitienne
  - Balos - La plage magnifique "de la lagune bleu"
- Le point de rencontre des trois mers

hydro-biotopes les plus importants de la Méditerranée orientale, puisqu'on peut y rencontrer plus de 100 espèces d'oiseaux et 400 espèces de plantes.

Après l'exploration de la région, on aura beaucoup de temps pour profiter d'une baignade à la plage, aux eaux de couleurs magnifiques, pour faire des photos de la célèbre épave de l'île ou pour déjeuner à bord (en option).



Tôt l'après-midi, on se dirige vers la lagune de [Balos](#), l'un des plus beaux endroits de la Grèce. La vue sur la lagune est vraiment à couper le souffle et fait penser les plages exotiques des Caraïbes. Ces moments de solitude dans un tel paradis seront certainement gravés dans votre mémoire à jamais.





06

## ELAFONISSI

L M M J V S D



Ce est une excursion vous ne voulez pas manquer! Jusqu'au point sud-ouest de l'île, dans un des lieux les plus spectaculaires et inattendus sur l'île est le lieu où nous allons passer la journée. **Elafonissi** est un site d'une beauté naturelle exceptionnelle, quelque chose entre une île et une péninsule, que vous devez marcher à travers la mer de l'atteindre, et il est inclus dans le programme Natura 2000. Une fois qu'a été occupée par les pirates, c'est aujourd'hui une destination très populaire inondée par les excursionnistes qui veulent éprouver le sentiment unique d'être dans un lagon lointain, tout en ayant des vacances méditerranéennes. Elafonissi est un paradis sur terre - un paradis d'une beauté incomparable. Il est recouvert de dunes de sable, des arbres bas, des arbustes, des lys de sable et de genévriers.

## POINTS MARQUANTS

- Elafonissi - une île tropicale dans le sud-ouest de la Crète

Vous pouvez vous y rendre à pied de la plage, en passant par les eaux turquoise peu profondes. Le sable blanc et rose fait de milliers de coquillages cassés, les eaux limpides bleu-vert, les petites criques et les plages minuscules isolées rappellent aux voyageurs d'un paradis perdu. Prendre un bain dans les eaux chaudes tropicales et profiter du chaud soleil d'été!





07

## OUEST DE LA CRETE



Cette excursion nous amène en Crète occidentale et notre premier arrêt sera à **Chania**, la ville la plus ravissante de la Crète. Elle était une ville minoenne importante et "la mère de toutes les villes crétoises", selon les écrivains de l'antiquité. La ville est divisée entre la vieille ville, avec un port fabuleux, et la nouvelle ville, au-delà des fortifications vénitiennes. La vieille ville est une des villes les plus belles de la Méditerranée et s'appelle "Venise de l'est". Nous pouvons admirer des traces laissées par toutes les civilisations qui sont passées par ici : des vestiges minoens, des minarets et des mosquées turques, le quartier musulman, la forteresse vénitienne, les chantiers navals, les fontaines, les places, les arches, les manoirs, la loggia et le phare. Nous pouvons profiter d'un déjeuner au port pittoresque ou visiter le célèbre marché d'Agora, dans lequel on peut trouver des petites boutiques traditionnelles et des tavernes. Ici, on peut acheter des souvenirs ou des articles en cuir à un bon prix. En partant de cette ville extraordinaire, nous arrivons au lac pittoresque de **Kournas**, un bel



## POINTS MARQUANTS

- Chania - L'ancienne capitale de la Crète
- Le lac de Kournas – le seul écosystème d'eau douce en Crète
- Rethymnon- un mélange éclectique d'architecture turque et vénitienne

habitat avec de l'eau douce, unique en son genre en Crète.

De la verdure luxuriante, des cavités escarpées entre des collines, des espèces rares de poissons et d'oiseaux, comme les anguilles, les poules d'eau et des tortues à deux couleurs, rendent Kournas un endroit idéal pour se baigner avant notre déjeuner ou à se promener en début d'après-midi. L'ensemble de Kournas est protégé par Natura 2000,



vu sa désignation en tant que zone humide.

En rentrant, nous nous arrêtons à [Rethimnon](#), le troisième village le plus grand de la Crète, où des monuments archéologiques des époques ottomanes et vénitennes coexistent d'une façon très intéressante. Promenez-vous dans les ruelles de la vieille ville, visitez les minarets turques et la forteresse vénitienne ou profitez tout simplement d'un café au port magnifique.



## KNOSSOS MUSÉE HÉRAKLION



Knossos, le monument le plus célèbre de la Crète est le must absolu à visiter pour ceux qui décident de passer leurs vacances sur notre belle île. Sur l'un des plus impressionnants sites archéologiques en Grèce, nous trouvons le centre de l'une des plus puissantes civilisations du monde antique. C'est par les fouilles, les légendes et l'histoire de l'endroit qu'on s'informe sur ses colons, les Minoens, les maîtres de la Méditerranée.

**Knossos**, avec son petit palais, la salle de peintures murales, les tombes royales et la maison royale, est probablement le signe le plus significatif d'une civilisation qui a laissé des marques indélébiles dans l'histoire. C'est la structure compliquée de couloirs du palais qui a donné nom au Labyrinthe, où vivait, selon le mythe, le légendaire **Minotaure**. Le plan architectural merveilleux, l'utilisation des matériaux rares et luxueux, les techniques avancées de construction, le système de

## POINTS MARQUANTS

- Knossos - Visite guidée autour de l'impressionnant palais minoen
- Dégustation de vins
- Le récemment rénové Musée Archéologique
- Centre d' Héraklion

drainage et la taille imposante du palais de Knossos, le rendent, même de nos jours, l'attraction la plus étonnante de la Crète.


En laissant ce merveilleux palais derrière, on s'arrête pour un certain temps à la cave locale afin de déguster ses mélanges de vins exquis.

On retourne à la ville pour visiter le récemment rénové [Musée Archéologique](#), qui



présente l'architecture traditionnelle et préserve le matériel ethnographique et historique, exquis et précieux issus de période antique de l'histoire de la Crète.

Une belle journée peut terminer par une promenade dans [la ville d'Héraklion](#): des achats chez les magasins modernes, un petit café ou un repas chez l'un de ses nombreux restaurants, ou tout simplement un tour aux ses superbes bâtiments médiévaux.



## PLATEAU DE LASSITHI



On commence l'exploration de Lassithi par la visite au magnifique monastère de **Panagia Kera** qui a joué un rôle important et qui a souffert beaucoup de dommages pendant la Révolte Crétoise. Un monument d'architecture et d'iconographie splendides qu'il fonctionne comme un couvent où affluent les pèlerins de toute la Crète.

Le deuxième arrêt est au magnifique monastère de **Vidiani**, un monastère dédié à Zoodochos Pigi (surnom de la Vierge). Le monastère fut abandonné jusqu'au milieu du XIXe siècle, moment où il a été restauré avec beaucoup de diligence. Aujourd'hui, c'est un ermitage, abritant aussi un petit musée d'histoire naturelle.

On avance vers la **Grotte Dictaenne**, une grotte d'une ambiance mystique, ornée de grandes colonnes, de stalactites et de stalagmites. Selon la mythologie, cette grotte est considérée comme le lieu de naissance de Zeus, le père des dieux, et c'est aussi l'endroit où il était adoré.

## POINTS MARQUANTS

- Monastère de Kera Kardiotissa
- Monastère de Vidiani
- La Grotte Dictaenne - Lieu de naissance de Zeus
- La grotte de Cronion
- Psychro - Traditionnels ateliers de poterie
- Tzermiado - Gastronomie crétoise (arrêt de déjeuner)

Ensuite, on laisse derrière la grotte de Zeus et on arrive au village de **Psychro**, un célèbre centre de poterie où il y a même aujourd'hui beaucoup d'ateliers de poterie. Là, on peut voir les artisans habiles à faire de beaux pots en céramique.

C'est à une grotte légendaire, **la grotte de Cronus**, qu'on fait le prochain arrêt. Cronus, le père de Zeus, avait resté là avant que la mère de Zeus l'enlevât pour le sauver de la fureur



de son père. On dit que la grotte est gardée par un dragon géant et personne n'était autorisé à y entrer. C'est une grotte de grande valeur archéologique, car elle a été utilisée comme un logement, un site d'enterrement et un lieu de culte.

Notre excursion se termine par la visite à **Tzermiado**, la capitale du plateau de Lassithi. Là, on peut se réjouir du déjeuner et de l'hospitalité des habitants, au sein d'un environnement beau et attrayant.





10

## SUD DE LA CRÈTE

L M M J V S D




Cette fois, on se dirige vers le sud de la Crète. Notre premier arrêt est à la ville antique de **Gortys**. Gortys est l'une des villes anciennes les plus importantes de la Crète mais aussi l'un des plus grands sites archéologiques de la Grèce. Vous serez fascinés par l'église Saint-Tite, la Chambre du Code de la Loi, l'Odéon et bien sûr la beauté naturelle du paysage: la place avec les éternels oliviers noueux et le platane à feuilles persistantes où Zeus et Europe ont eu leur cérémonie de mariage.

En quittant le site majestueux de **Gortys**, on se dirige vers le **Monastère Odigitria**, dédié à la Vierge Marie, géré et habité par des moines. Il a été construit au 14<sup>ème</sup> siècle et est l'un des monastères les plus historiques de la Crète, avec une grande propriété de terre. Il a été nommé d'après l'icône miraculeuse plus célèbre dans l'Empire byzantin. Initialement il a été

## POINTS MARQUANTS

- Gortys - Le capital roman de la Crète
- Monastère Odigitria
- La plage de Matala - La communauté célébrée de `Hippies`

construit comme une forteresse, il conserve encore certaines parties de ses murs d'origine. Après un voyage court à travers les villages traditionnels, on arrive à la célèbre plage de [Matala](#). C'est l'endroit où Zeus, ayant pris la forme d'un taureau, emporta Europa sur son dos avant de l'amener à la nage à Gortyne. Les Minoens ainsi que les Romains utilisaient l'endroit comme leur port. Néanmoins, pour la plupart des gens, Matala ne signifie qu'une chose : les hippies.



Vers la fin des années 1960-1970, cette petite ville était une colonie des « enfants des fleurs », qui vivaient dans les grottes qui étaient autrefois des tombes romaines. Là, on va profiter des eaux cristallines, de la chaleur du soleil et du déjeuner au bord de la mer, tandis que plus tard, on peut explorer les grottes préhistoriques, gravées sur les rochers escarpés de la région.





11

## LE MARCHÉ D' HÉRAKLION TOUR DE VILLE CRETAQUARIUM

L M M J V S D



Voici une autre excursion pour ceux qui veulent vivre l'expérience de la vie quotidienne de l'île. On commence par le célèbre marché en plein air de [samedi à Héraklion](#), où des dizaines de marchands ambulants offrent leurs marchandises à très bon prix. Après la promenade dans le bazar, on aura la chance de connaître [la ville d'Héraklion](#). La Byzance, l'Empire ottoman, la domination vénitienne ont tous laissé leurs traces sur Héraklion. Vous pourrez admirer l'imposante forteresse de Koules dans le port, les remparts vénitiens qui entourent la Vieille Ville, vous pourrez vous asseoir dans un des nombreux restaurants ou cafés de la Place des Lions pour prendre votre café ou votre déjeuner, ou si vous le souhaiteriez, vous serez en mesure de visiter un des nombreux musées de la ville, la Bibliothèque Municipale et la Galerie d'Art ou l'une des nombreuses églises byzantines. Prenez votre appareil photo et faites des photos de tout ce que vous préférez le plus!



## POINTS MARQUANTS

- Le marché populaire en plein air du Samedi
- Héraklion- tour de ville - La place de la Liberté, la fontaine de Morozini, la place de Léon, le monument de Loggia, la forteresse "La Roca al Mare", l'église de St. Titus
- Cretaquarium -Explorez le monde marin méditerranéen

Pour ceux qui veulent voir quelque chose de différent, il y a encore une destination que vous pouvez choisir pour le reste de la journée: [le Cretaquarium](#). Situé à quelques kilomètres d'Héraklion, il y a un ensemble qui combine la recherche avec la technologie et l'éducation avec la récréation, le monde marin de la Méditerranée.



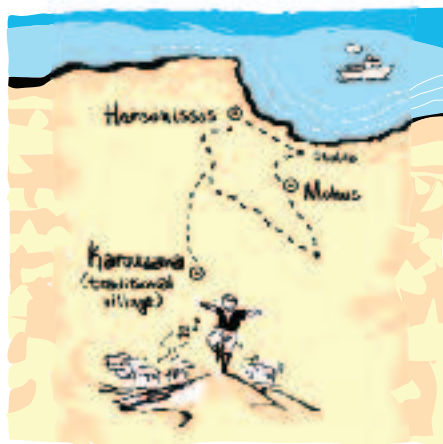
Dans le [Cretaquarium](#), on va admirer diverses espèces marines, depuis les petits poissons et palourdes jusqu'aux grands requins et thons, qui sont tous des indigènes de la Méditerranée ... Après notre visite, on peut réjouir d'un café chez le café du bâtiment qui donne sur la mer, avant de retourner aux hôtels.





12

## NUIT DU FOLKLORE CRÉTOIS




Si vous voulez vous sentir comme un vrai Crétois, vous devez apprendre à vous amuser comme eux! Venez avec nous au village traditionnel de **Karoussana** pour une nuit différente, sous un ciel estival majestueux, une soirée dédiée à la tradition, une nuit pleine de musique, de danse et de belles senteurs.

En arrivant à l'ancien village, on a la chance de faire une promenade dans ce magnifique endroit, de nous sentir étourdis par l'odeur du jasmin et surpris par l'hospitalité et les friandises de la population locale ; on peut également admirer la couleur locale de la région qui semble avoir résisté aux temps. Au crépuscule, on profite de la fête traditionnelle pour déguster les délicieux plats de fromage, du miel, la biscotte, de l'huile d'olive vierge, de la viande et tous les autres produits du sol crétois.

## POINTS MARQUANTS

- Karouzana - Village ancien perdu au cœur de la Crète
- Dégustation de vins et du raki
- Du dîner buffet et du wifi gratuit disponibles tout au long de la nuit.
- Des spectacles en plein air de danses folkloriques crétoises et d'autres parts de la Grèce.

On déguste du vin et du raki locaux au son de la "lyre" crétoise et bouzouki grec, tout en prenant plaisir à regarder les danseurs, vêtus de leurs costumes traditionnels, effectuer des danses folkloriques crétoises et aussi d'autres issus de la Grèce entière. A la fin de la nuit, on pourra également rejoindre les danseurs, qui nous enseigneront les étapes de base, de sorte qu'on puisse danser comme un Zorbas moderne!



La Crète est un endroit unique au monde-une île magnifique, avec des plages superbes, des gens spéciaux et des goûts exquis. Apprenez à connaître tout ça en une seule nuit!

**Nous sommes sûrs que celle-ci restera gravée dans votre esprit et dans vos souvenirs à tout jamais!**



# Members



## HERSONISSOS

Coastal cruises  
and tours



## STALIS



## ANALIPSI



**Bureau Principal:** 24 rue Dimokratias  
(Route vers Creta Maris) ☎️ 📠 +30 28970-24549

**Branch:** 36 rue Ag. Paraskevis  
(Route vers le Port) ☎️ 📠 +30 28970-23802  
@coastal\_tours@yahoo.gr

**Bureau Principal:** 188 El. Venizelou Ave  
(route principale) ☎️ +30 28970-25068  
📠 +30 28970-23624  
@ info@elatours.gr  
🌐 www.elatours.gr

**Branch:** 195 El. Venizelou Ave  
(route principale) ☎️ +30 28975-01488

**Bureau Principal:** 141 El. Venizelou Ave  
(route principale) ☎️ +30 28970-29200  
📠 +30 28970-24610

**Branch:** 34 El. Venizelou Ave  
(route principale) ☎️ 📠 +30 28970-21106  
@info@tourscrete.com  
🌐 www.tourscrete.com  
www.serapistravel.com

**Bureau Principal:** 1 rue Ag. Ioannou  
(route de la plage de Stalis) ☎️ 📠 +30 28970-33335

**Branch:** 27, rue Ag. Ioannou  
(route de la plage de Stalis) ☎️ 📠 +3028970-32286  
@amigotours1@gmail.com

**Bureau Principal:** Analipsi  
Route de la plage d'Analipsi ☎️ 📠 +30 28970-25514  
@ info@analipsitours.com  
🌐 www.analipsitours.com

**Branch:** Anissaras  
Route de la plage d'Anissaras ☎️ 📠 +30 28970-24381

## Agences de voyages avec lesquelles nous sommes en collaboration

### Agia Pelagia

JK Tours  
Status MLB  
Spot Tours  
Stop Tours

### Ammoudara

Alfa Emmi  
Di Ma  
Holiday Services  
Luxury International  
Status MLB

### Gouves

Auto Deal  
Blue Lagoon  
Melon Voyager  
Mike Tours

### Heraklion

Airquest  
Ask 2 Travel  
Best Way  
C.T.R.S  
Creta Plan Travel  
Gianakakis Travel

JackTravel  
Mask Travel  
Morozini Travel  
Motor Club  
Paleologos SA Travel  
Round Travel  
Sbokos Tours  
Sky Eye  
Travel Center  
Travel Hall  
Travel ID  
Visit Crete

### Stalis

Kourites T.O.

### Malia

Creta Sun Travel  
L'Irida Tours  
Sunny Holidays  
Travel Deals

### Kokkini Hani

VIP Excursions

### Hersonissos

Harma Travel



# MY CRETE GUIDE APP

"one island,  
countless challenges"



- 📍 100% Offline tour guide for the island of Crete, Greece
- 📍 Navigation
- 📍 Personalized Info
- 📍 City Guides
- 📍 More than 2.000 landmarks

514 beaches, 137 gorges, 129 caves, 603 religious monuments,  
437 archaeological and historical sites, 121 museums,  
28 bird watching sites and much more...



Download the most modern  
& fresh app for a memorable  
visit in Crete....!

 digiexplore

7 Pasifais str., Heraklion, Crete  
t.: +30 2810 220336, +30 6945 470904  
info@mycreteguide.com,  
www.mycreteguide.com

GET IT ON  
Google play





**contact**  
7, rue Kapodistriou (2e étage)  
✉ Code Postal 71306 – Héraklion – Crète  
☎ +30 2810 233340, +30 2810 230511  
☎ +30 2810 230490  
@ info@touringclubcrete.com  
i www.touringclubcrete.com

**approuvé**  
Approuvé par l' Organisation nationale grecque du tourisme  
et le ministère du Tourisme.  
Licence autorisée NO: 1039 E6000 0201400



f excursionscrete | vk touringclub  
i www.touringclubcrete.com